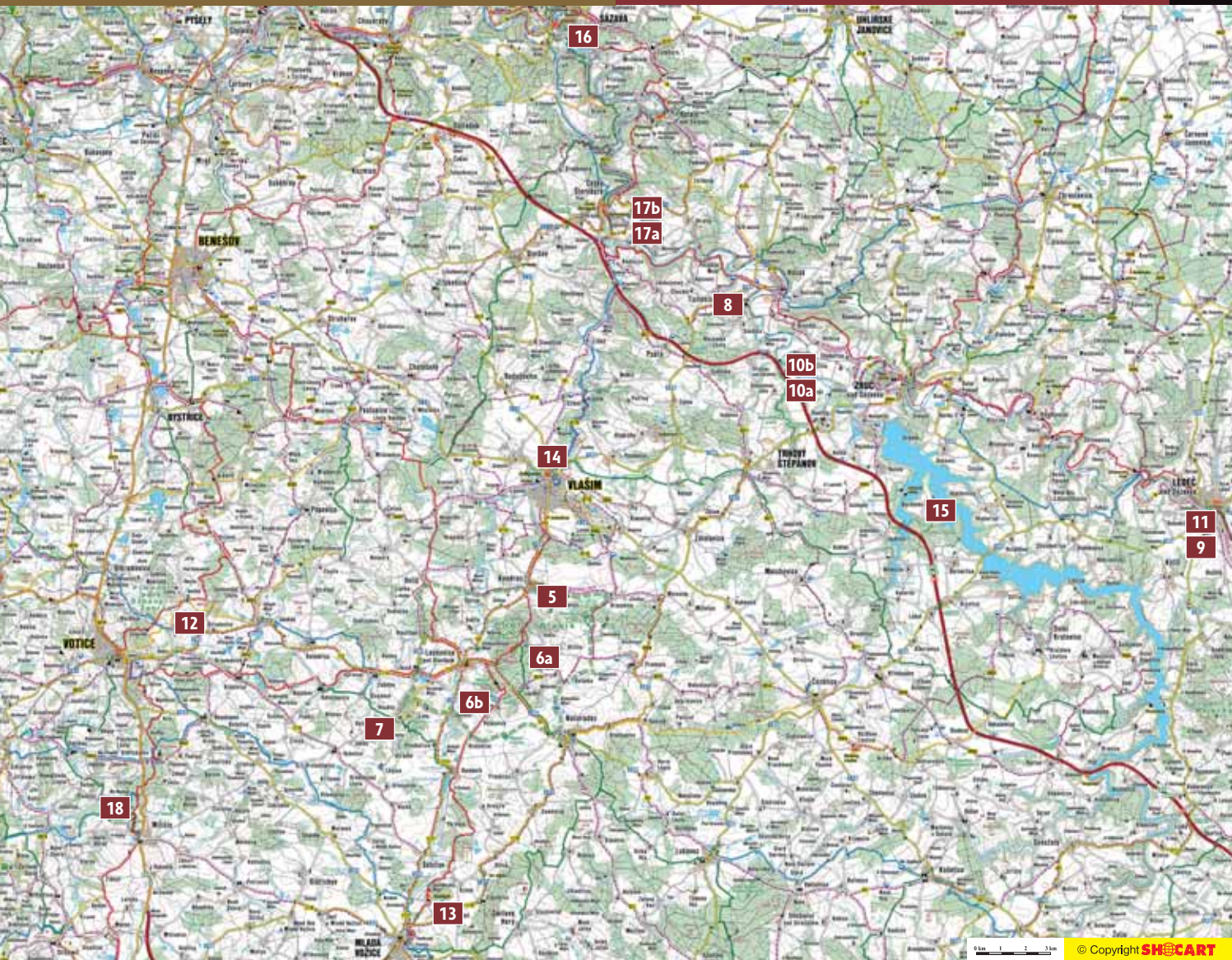


# Geovýlety





Tip na výlet najdete na uvedeném čísle stránky:

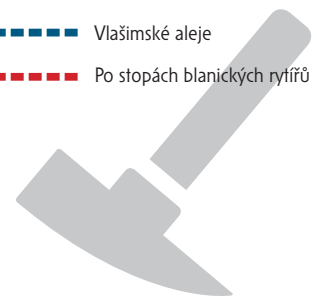
- 5** Dům přírody Blaník
- 6a** Velký Blaník
- 6b** Malý Blaník
- 7** Zlatodůl Roudný
- 8** Skály u Kácova
- 9** Stvořidla

- 10a** Soutická pískovna
- 10b** soutok Želivky a Sázavy
- 11** Ledečský kras
- 12** Durbachtil Džbány
- 13** Hrad Šelmberk
- 14** Zámek a park Vlašim

- 15** Dolnokralovické hadce
- 16** Centrum sklářského umění  
Huf František
- 17a** Český Šternberk
- 17b** Na Stříbrné
- 18** Miličinský lev

Cyklotrasy:

- ■ ■ ■ ■ Vlašimské aleje
- ■ ■ ■ ■ Po stopách blanických rytířů





## Poznejte geologické základy České republiky

Většinu území geoparku tvoří přeměněné horniny nejstaršího stavebního kamene Českého masívu – moldanubika a středočeský plutonický komplex. Nejvýznamnějšími fenomény území geoparku jsou příkopová propadlina Blanická brázda a údolí řeky Sázavy. Region má pestrou hornickou minulost, jejíž pozůstatky můžeme při toulkách krajinou objevovat.



národní geopark

Geoparky jsou území s pozoruhodnými geologickými fenomény a zachovaným přírodním a kulturním dědictvím, atraktivní turistickou nabídkou a aktivní místní komunitou. V České republice je v současné době desítky národních a kandidátských geoparků. Geoparky se vyhláší i na evropské a celosvětové úrovni. Národní geopark Kraj blanických rytířů koordinuje Český svaz ochránců přírody Vlašim ve spolupráci s partnerskými městy a obcemi a organizacemi.

### Vysvětlivky

dostupnost	pěšky	na kole	s kočárkem	autem	na lodi
snadné					
obtížné					
nedostupné					

## Dům přírody Blaníku

Návštěvnické středisko Chráněné krajinné oblasti Blaník a geoparku Kraj blanických rytířů stojí na úpatí Velkého Blaníku na začátku naučné stezky S rytířem na Blaník. Uvidíte v něm model Blanické brázdy s vyznačenými geologickými i jinými zajímavostmi. Dioramata představují místní přírodu. Můžete zhlédnout film o geoparku a také se přesvědčit, jaký je aktuální stav rytířského vojska v hoře Blaník.

### Služby a aktivity:

- informace, propagační předměty a regionální výrobky
- venkovní geologická expozice hornin Podblanicka
- drobné občerstvení, WC
- v Kondraci restaurace, ubytování

### Přístupnost:

- otevřeno od července 2015
- duben–září: úterý–neděle, 9.30–17.30
- říjen–březen: sobota–neděle a svátky (24.–26. 12. zavřeno), 9.30–16.30

### Délka prohlídky

včetně venkovní expozice 1 h

### Parkování:

49.6585033N, 14.8851517E

### Kontakt

www.dumprirody.cz, t: 731 538 008

Dům přírody najdete u silnice Kondrac–Křížov.





## Velký a Malý Blaník

Vrcholové partie obou Blaníků, kde se nachází typické bučiny, jsou chráněny jako přírodní rezervace. Na vrcholu Velkého Blaníku, přímo v areálu pravěkého opevnění, stojí veřejnosti přístupná rozhledna. Na Malém Blaníku se zachovala romantická zřícenina poutní barokní kaple sv. Máří Magdalény.

### Geologie

Přírozené skalní výchozy utvářené zvětváním do podoby mrazových srubů a suťová pole jsou tvořené blanickou ortorulou typickou četnými krystaly černého turmalínu. Zajímavostí na Velkém Blaníku jsou přírodní skalní hrnce zde zvané „Čertovo kopyto“ a pověstná Veřejová skála.

### Služby a aktivity

- výstup na rozhlednu, občerstvení a suvenýry
- interaktivní naučná stezka S rytířem na Blaník dlouhá 4 km, obsahuje úkoly pro děti
- návštěvnické středisko Dům přírody Blaníku

### Přístupnost

rozhledna je otevřena v dubnu až září út–ne (a svátky) od 10 do 17 h., v říjnu až březnu so–ne a svátky od 10 do 16 h., 24.– 26. 12. zavřeno

**Délka výletu:** půl dne–celý den

### Parkování

49°39.51775'N, 14°53.10450'E nebo 49°38.21242'N, 14°51.75103'E

**Kontakt:** Dům přírody Blaníku: viz předchozí strana.  
rozhledna: t: 317 852 658

## Zlatodůl Roudný

Naučná stezka byla vybudována v areálu bývalého zlatodolu Roudný. Stezka je dlouhá 4,5 km a je navržena jako okružní cesta se dvěma krátkými odbočkami. Na stezce bylo vybudováno 15 zastavení a každé z nich má i dětskou část. Zastavení doplňují panely s historickými fotografiemi. Stezka vede členitým terénem.

### Geologie

Pozůstatky po těžbě zlata, která zde probíhala ve středověku, ale hlavně v 19. a 20. stol. Geologický podklad tvoří přeměněné horniny moldanubika, především ruly. Na některých místech zůstaly zachovány haldy horniny rozdrčené na jemný písek. Ty vytvářejí vhodné podmínky pro život teplomilného hmyzu.

### Služby a aktivity

- umožnění sběr zbytků tavicích kalíšků
- bábovky ze zlatonosného písku
- v Libouni prohlídka rotundy, zámecká restaurace, ubytování na chalupě či na zámku
- ve Zvěstově restaurace


**Přístupnost:** neomezeně

**Délka výletu:** 2–4 h.

**Parkování:** 49°37.11428'N, 14°48.42528'E

**Kontakt:** ČSOP Vlašim, www.csopvlasim.cz  
prohlídka rotundy: Z. Otradovec, t: 724 443 784





## Skály u Kácova

Strmé skály nad pravým břehem Sázavy pod Kácovem a nad levým břehem pod městem lemují břehy romantického údolí. Prohlédnout si je můžete z lodi i ze břehu. Skalními stěnami těsně pod Kácovem jsou vedeny četné horolezecké cesty.

### Geologie

Skalní defilé je tvořeno převážně migmatitizovanými pararulami s čočkami erlanů a amfibolitů patřících do pestré série moldanubika. Amfibolity a erlany představují přeměněné bazické vulkanické lávy.

### Služby a aktivity

- skalní lezení, 6 sektorů, obtížnosti 4–9
- plavba po řece Sázavě
- v obci prohlídka pivovaru, zámek, restaurace, hotel, kemp, pošta, obchod...

**Přístupnost:** neomezeně

**Délka výletu:** procházka 30 min až 1 h.  
exkurze pivovar 1 h.

**Parkování:** 49°46.68330'N, 15°1.20173'E

### Kontakt

info o lezení: [www.lezec.cz](http://www.lezec.cz) «  
pivovar exkurze: [www.pivovarkacov.cz](http://www.pivovarkacov.cz), t: 327 324 693  
půjčovna lodí Samba: [www.pujcovna-lodi.cz](http://www.pujcovna-lodi.cz), t: 604 904 737 «

## Stvořidla

Přírodní rezervace Stvořidla se nachází v hluboce zaříznutém údolí meandrující řeky Sázavy s četnými peřejemi v balvanitém říčním korytě. Tento úsek řeky je sjízdný jen za vyšších vodních stavů a pouze pro zkušené vodáky. Po levém břehu řeky vede červená turistická značka. Nedaleko se nachází naučná stezka věnovaná Jaroslavu Foglarovi.

### Geologie

Řeka Sázava si v tomto úseku proráží cestu odolnými horninami melechovského žulového masivu. Na svazích údolí můžeme pozorovat mrazové sruby a kamenná moře – pozůstatky dob ledových. Na mnoha blocích horniny jsou patrné stopy po místní těžbě kamene.

### Služby a aktivity

- naučná stezka věnovaná dílu Jaroslava Foglara
- kemp
- památková zóna Ledec nad Sázavou, restaurace, obchody, pošta...

**Přístupnost:** neomezeně, dobrá dostupnost vlakem, balvanitý náročný terén

**Délka výletu:** procházka jedním směrem 1,5–2 h. (4 km)

**Parkování:** kemp 49°40.18992'N, 15°19.13670'E

### Kontakt

infocentrum v Ledči n. Sázavou: [www.ledecsko.cz](http://www.ledecsko.cz), t: 569 721 471  
půjčovna lodí Samba: [www.pujcovna-lodi.cz](http://www.pujcovna-lodi.cz), t: 604 904 737





## Soutická pískovna a soutok řek

Částečně rekultivovaná pískovna nabízí zajímavý 5 m vysoký odkryv sedimentů řeky Želivky. Nedaleký Soutok Sázavy a Želivky je považován za jeden z nejromantičtějších v Čechách, jistě díky zdejším skalnímu výchozu. Zejména z lodě je zřejmá odlišná barva i značný rozdíl v teplotách vody obou řek.

### Geologie

V pískovně můžeme pozorovat masivní i šikmo korytovitě zvrstvené písky a písčité štěrky divočícího říčního toku z doby ledové. Maximální mocnost sedimentů, známá z vrtů, dosahuje 23 m. Většina jich byla odtěžena a použita na stavbu hráze přehradní nádrže Švihov.

### Služby a aktivity

- Soutické muzeum s expozicí
- nedaleko zámek Zruč nad Sázavou
- nedaleko Včelí svět v Hulicích
- v Souticích restaurace

**Přístupnost:** neomezeně

**Délka výletu:** obě místa dohromady cca 2h

**Parkování:** pískovna 49°43.57748'N, 15°3.61133'E  
soutok 49°44.37477'N, 15°3.51135'E  
nebo již na konci obce a dále procházkou pěšky.

### Kontakt

muzeum v Souticích: t: 605 443 473, 603 523 506, [www.soutice.cz](http://www.soutice.cz)

## Ledečský kras

Zámecká skála pod ledečským hradem je přístupná přímo od silnice. Šeptouchovská skála s vyhlídkou a momentálně nepřístupnou jeskyní je vstupní branou k procházce do lesoparku Šeptouchov. Součástí Ledečského krasu jsou i další nepřístupné jeskyně. Na hůrce nebo Čertovy díry, které jsou však zvěšiny zatopené vodou přehradní nádrže Švihov.

### Geologie

Kras tvoří vápencové čočky v okolních pararulách. Krystalický páskovaný vápenec přecházejí místy do světle zelených erlanů. Jeskyně pod Šeptouchovem je zdobena i krápníky a je v ní jezírko.

### Služby a aktivity

- muzeum v ledečském hradu
- památková zóna včetně přístupné synagogy
- infocentrum (průvodcovská služba)
- restaurace, obchody, pošta...

### Délka výletu

1 h až půl dne

### Parkování

na náměstí 49°41.70150'N, 15°16.63658'E

### Kontakt

infocentrum v Ledči nad Sázavou t: 569 721 471, [www.ledecsko.cz](http://www.ledecsko.cz)





## Na Džbány za durbachitem

Pěkná vycházka přírodním parkem Džbány-Žebrák nás zavede za skalkami tvořenými horninou zvanou durbachit. Hřeben Džbánů odděluje Blanickou brázdou od votické kotliny a skýtá příležitosti k výhledům do krajiny.

### Geologie

Ve východním strmém svahu vystupují skalky a výchozy tmavého durbachitu, který vyvěřel před 340 miliony let. Durbachitem pronikají žilny světlejší horniny; aplitu široké 5 až 200 cm. V žilné výplni je často přítomen tmavý turmalín. Značné množství bloků aplitu lze nalézt také ve vrcholové části hřebtu Džbánů.

### Služby a aktivity v okolí

- Jankovsko-Ratměřické stezky
- bojiště Jankow 1645
- rozhledna Václavka ve Voticích
- cyklotrasy Votická kopretina

### Délka výletu

půl dne, s Voticemi celý den

**Parkování:** obce Kališně, Otradovice, Jankov

### Souřadnice skalek durbachitu

49°39'21.360"N 14°41'54.841"E (mimo cestu)

### Kontakt

infocentrum Votice – t: 317 830 111

## Hrad Šelmberk a okolí

Zřícenina hradu Šelmberk ze 13. století je přístupná včetně 26 m vysoké věže s vyhlídkou na Blaník a široké okolí. Podél břehu přírodního toku řeky Blanice se seznámíme s „posly zemských hlubin“ – horninami eklogitem a hadcem.

### Geologie

Hrad byl vystavěn z místní blanické ortoruly. Na skalních výchozech pod hradem jsou vidět pěkné ukázky zvrásnění horniny. Skalky eklogitu v lese podél Blanice obsahují velké množství granátů. Na protějším břehu řeky pod dráty elektrického vedení najdeme hadcovou step se vzácnou květenou.

### Služby a aktivity

- historicko řemeslné vzdělávací centrum Šelmberk
  - akce pro veřejnost, dílny na objednáni
- vzdělávací pobyty pro školy
- v Mladé Vožici restaurace, obchody, pošta

### Délka výletu

2 h až půl dne

### Přístupnost rozhledny

duben–říjen: soboty, neděle a svátky 10–17 h.

### Vstupné

děti 10 Kč, dospělí 20 Kč

### Kontakt

- t: 603 520 973 nebo 605 453 045, [www.centrumselmberk.cz](http://www.centrumselmberk.cz)
- infocentrum Mladá Vožice: t: 381 201 921





## Zámek a park Vlašim

Vlašimský zámek stojí na místě původního hradu nad řekou Blanící. U zámku je návštěvníkům přístupný rozlehlý přírodní krajinářský park, jeden z nejkrásnějších v Čechách. Byl založen koncem 18. století a proslul parkovou architekturou inspirovanou antikou, gotikou či orientem.

### Geologie

Skalní výchozy sillimaniticko-biotitické pararuly protkané křemennými žilami nad řekou Blanící. Na zámecké architektuře jsou vidět ukázky použití červeného permského pískovce.

### Služby a aktivity

- naučná stezka s altány a hravými zastaveními pro děti
- prohlídkový okruh s průvodcem
- v infocentru plné piknikové koše k posezení v parku
- Muzeum Podblanicka
- restaurace a občerstvení v zámku, Vlašimské a Znosimské bráně
- Podblanická galerie
- paraZOO

**Přístupnost:** Celoročně, prohlídkové okruhy a otvírací doby viz kontakty, placené parkování před zámkem 10 Kč/h.

**Délka výletu:** 2 h až půl dne

### Kontakt

Podblanické infocentrum: t: 317 847 207, 734 362 091

[www.vlasimskypark.cz](http://www.vlasimskypark.cz)

Muzeum Podblanicka: [www.muzeumpodblanicka.cz](http://www.muzeumpodblanicka.cz)

paraZOO: [www.parazoo.cz](http://www.parazoo.cz)



## Dolnokralovické hadce

Dolnokralovické hadce se nacházejí severně od Bernartic. Hadce vystupují na povrch na několika místech navzájem oddělených vodami přehradní nádrže Švihov a dálnicí D1.

### Geologie

Zajímavé jsou výskyt magnezitových žilek a eklogitových a amfibolitových čoček na okrajích hadcového tělesa. Nachází se zde obnažené hadcové skalky s četnými druhy vzácné a ohrožené hadcové květeny. Na níže uvedených souřadnicích je vyhlídka do lomu.

### Služby a aktivity v okolí

- interaktivní expozice Včelí svět v Hulicích
- interaktivní expozice Vodní dům v Hulicích (od září 2015)
- zámek a park ve Zručí nad Sázavou
- pozůstatky po prvorepublikové stavbě dálnice

### Přístupnost

Větší část lokality spadá do 1. pásma hygienické ochrany vodní nádrže Želivka, kam je zakázán vstup. Pro veřejnost je přístupným exkurzním objektem násep nedokončené prvorepublikové dálnice vpravo od silnice Bernartice– Borovsko.

**Délka výletu:** 1 h.

**Souřadnice:** 49°41'5.100"N 15°6'53.340"E

**Parkování:** N 49° 41.137 E 015° 06.716

**Kontakt:** [www.blanicti-rytiri.cz](http://www.blanicti-rytiri.cz)







## Centrum sklářského umění Huť František v Sázavě

Původní lesní huť František z roku 1882 je pevně spjata se slavnou historií sázavského skla. Nyní v její budově najdete Centrum sklářského umění Huť František v Sázavě dokumentující českou sklářskou tradici.

Rozsáhlá sbírka představuje jednotlivé sklářské technologie od hutních technik, malování a broušení až po rytí a pískování skla.

### Služby a aktivity

- stálá expozice
- tvůrčí dílny
- aktuální výstavy
- sklářské kurzy, individuální rezidenční pobyty a další kulturní akce.
- kavárna a obchod

### Přístupnost

říjen–duben: út–so 10–16 h.  
květen–září: út–ne 10–18 h.

### Délka výletu

2 h až půl dne, s programem celý den

### Parkování

v areálu, lodě: pod jezem, 100 m od centra

### Kontakt

www.cestyskla.cz, Na Kácku 218, Sázava, t: 327 321 809  
infocentrum Sázava – t: 327 320 763

## Český Šternberk a Na Stříbrné

Hrad Český Šternberk, založený už kolem r. 1241 na skalním ostrohu nad řekou Sázavou, po poslední přestavbě ve stylu raného baroka skrývá půvabné zámecké interiéry.

### Geologie

Hrad je vystavěn na amfibolitech kutnohorského krystalinika, na stavbu byl použit stejný materiál. Nedaleko za vlakovým nádražím se nachází lokalita Na Stříbrné – pozůstatky těžby stříbra a krystalických vápenců. Nyní přírodní památka s výskytem lýkovec jedovatého a zimovištěm netopýrů ve štolách.

### Služby a aktivity

- komentované prohlídky hradu a vycházky
- vodácká půjčovna
- restaurace a obchod

### Přístupnost hradu

duben a říjen: víkendy a svátky 9–7 h.  
květen a září: út–ne 9–7 h.  
červen–srpen: út–ne 9–18 h.

### Parkování

49.8100586N, 14.9279350E

**Délka výletu:** půl dne až celý den

### Kontakt

hrad: www.hradceskysternberk.cz, t: 317 855 101  
půjčovna lodí Samba: www.pujcovna-lodi.cz, t: 604 904 737





## Miličinský lev

Kalvárie (698 m n. m.) je jeden z nejvyšších vrcholů Miličinské vrchoviny. Na samém vrchu, kam vede křížová cesta, se nachází kaple Utrpení Páně. Cestou se otvírá vyhlídka do krajiny Blanické brázdý. Kousek za kaplí se ukrývá bizarní kamenný útvar „Miličinský lev“. Pověst praví, že tento lev se probudí, až se od jihu budou blížit nepřátelé České země a svým řevem probudí blanické rytíře. V předjaří stojí za návštěvu lokalita V Olších v údolí Uhádaného potoka bohatá na výskyt bledule jarní.

### Geologie

Skálu Miličinského lva tvoří sillimaniticko-biotitická pararula. Její podoba vznikla díky deskovité odlučnosti této horniny. V nedalekém lomu lze pozorovat migmatizované pararuly a migmatity.

### Služby a aktivity

- naučná stezka Čeňka Kraupnera (5 km, 8 zastavení)
- stezka Za historickými objekty v obci Miličín (2,5 km, 9 zastavení)
- několik restaurací a občerstvení v obci, ubytování

**Přístupnost:** neomezeně

**Délka výletu:** půl dne

**Parkování:** 49.5732408N, 14.6598311E

**Kontakt:** [www.milicin.eu](http://www.milicin.eu)

## Za kamennými poklady blanických rytířů

S geokešingovou sérií Kamenné poklady poznáte 20 zajímavých geologických lokalit geoparku Kraj blanických rytířů. Kromě radosti z nálezů keše se dozvíte i něco zajímavého o tom, co se nachází pod našima nohama a jak to ovlivnilo životy lidí v regionu. Hra je určena pro kohokoliv, pro ostřílené „kešery“ i ty, kteří fenoménu zvaný geocaching ještě nepropadli, ale chtějí své výlety na Podblanicku okořenit trochou dobrodružství.



Popisy lokalit a souřadnice se dozvíte na stránkách [www.geocaching.com](http://www.geocaching.com) nebo přímo na webu hry [kamennepoklady.blanicti-rytiri.cz](http://kamennepoklady.blanicti-rytiri.cz).

**Přístupnost:** celoroční





<b>Vlašim</b>	<b>317 847 207</b>
<b>Louňovice p. Bl.</b>	<b>317 862 022</b>
<b>Votice</b>	<b>317 830 111</b>
<b>Zruč nad Sázavou</b>	<b>327 531 329</b>
<b>Ledeč nad Sázavou</b>	<b>569 721 471</b>
<b>Sázava</b>	<b>327 320 763</b>
<b>Mladá Vožice</b>	<b>381 201 921</b>
<b>Dům přírody Blaníku</b>	<b>731 538 008</b>

## Připravili jsme pro Vás další informační materiály:



k dispozici na [www.blanik.net](http://www.blanik.net) nebo v infocentrech regionu

Projekt **Geopark Kraj blanických rytířů** realizuje Český svaz ochránců přírody Vlašim, který dlouhodobě pečuje o přírodní a kulturní dědictví regionu.



Na projektu spolupracují města Trhový Štěpánov, Vlašim, Votice, Zruč nad Sázavou, městysy Čechtice, Křivsoudov, Louňovice pod Blaníkem, Načeradec, Neustupov, Olbramovice a obce Hulice, Jankov, Kamberk, Kondrac, Miličín, Pravonín, Ratměřice, Veliš a Zvěstov, Farma Křišňův dvůr, Muzeum Podblanicka a Správa CHKO Blaník.